



Amigos de la Casa Torral
Urbina - Basabe
Urbanizaren Oneretako
Lagunak

Obra Social

Caja Vital Vital Kutxa

Gizarte-Ekintza



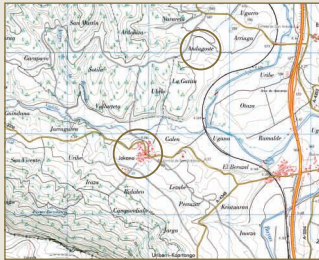
Municipio de Kuartango

Kuartango Jokano



Arkamo mendizerraren iparraldeko izarrialdan dago Jokano, 605 metroko batez besteko altitudetan. Jokano abipuntu ona da Arkamo mendizerran zehar hainbat ibilbide interesgarri egiteko. Arkamo mendigune zabala da, eta paisaia askotarrikoa ditu. Kuartangora jotzen duten amildegiak pagadi handiez estalturik daude.

Kuartangoko ibarraren barnean duen kokalekua estrategikoki esker, Jokano Historiaturretik hasita beti egon da jendetsurik. Horie adierazten dute Arkamo mendizerraren mendeen kokalekua Solaceva izeneko harizuloan aurkitutako aztarna interesgarriak. Erdi Aroan, Judarik desagertu den Artzalekuko dorretxeak Jaunek kontrolatzen zuten eskualde horretatik nor pasatzen zen. Horren adibide gisa, 1375en bertako jaunak, Bilgo Ortiz de Jooanok, ibarreko justiziarri eskatu zion dorretxearen mugartien kokapena berrikiatzea.



Jokano se sitúa en la vertiente septentrional de la Sierra de Arkamo, alcanzando una altitud media de 605 metros. Constituye un buen punto de partida para realizar interesantes paseos por la Sierra de Arkamo, amplio macizo montañoso con una gran diversidad de paisajes. Los impresionantes precipicios que miran a Kuartango están cubiertos por amplios hayedos.

La posición estratégica de Jokano dentro del Valle de Kuartango ha favorecido su poblamiento ya desde la Prehistoria, como atestiguan los interesantes restos arqueológicos en Solaceva, cuevas situadas en la ladera de la Sierra de Arkamo. En la época medieval los Señores de la Casa-Torre de Artzaleku, hoy desaparecida, controlaban el paso por la zona, como atestigua que en 1374 su señor, Bilgo Ortíz de Jooan, solicitase a la Justicia del Valle una revisión mojonera de la Torre.

ITURRIA / FUENTE: Instituto Geográfico Nacional

Andagosteko Aztarnategi Arkeologikoa


1997an, eskualde horretan una garrantzizko helburuarekin egindako lanek esker, hainbat aztarna erromatar aurkitu egin ziren. Ordutik aurrera, Andagosten indusketak eta azterkari aztertzeko hainbat kanpaina egin dira. Kanpaina horietan, pieza ugari kurrutatuak dira, aztarnategiaren garrantzia frogatzen duena.

Gauzatutako ikerketen emaitzak adierazten dute Andagosteko kanpamentu indigenen eta legionario erromatarren arteko harrekin. Beraz, Andagosteko Museoan, Aztarnategi arkeologikoa aurkitu da. Aztarna hori oso garrantzitsua da Historiaren ikuspegiak, bere azterketaren emaitza azalduz seguruak beharrezkoak izango baitira hainbat datu historiko eta Hispaniaren konkista erromatarren buruzko mapak aldatzea.

Gaur egun, mila pieza baino gehiago daude zaharberrietan eta azterketa prozesuan Gasteizko Arkeologiko Museoan. Aztarnategi arkeologikoa objektuak artean daude:

- hainbat militar ugari (gezi, pilum edota lantza puntak; katapulak dardosak; eta hainbat aurkitu ziren 100 *gladius* edo berun pieza baino gehiago)
- soldaduen ondokoak: txanponak, fibulak (katorantz modukoak), kolpe (legionarioen zapatak) itzez eta erota eramanagiri biki baten zati bat.

Zuloan egindako arkeologi indusketan oinarrituz, kanpamentu hori oso garrantzitsua izanleko eraketa osoan daude. Berezian, harria eta zehar-kateak zuten bitartean kanpamentu behar izan ziren, legionarioek behin behineko kanpamentu horiek erabiltzen zituzten etsaierengandik babestuz. Aztarnategi kanpamentuaren azalera konstante hartuz, ondortzatuta da 1.200 soldadu erromatar behintzat bazeudela kanpamentu horretan, hau da, gutxienez bi edo hiru kohorte.



Txanponak / Monedas

Fibula (katorantz / imperdible)

Caliga (legionarioen zapata / calzado de legionario)

Pilum (lantza / lanza)

Yacimiento Arqueológico de Andagostes.

La realización de unas obras realizadas para la traida de agua en la zona hizo aflorar en 1997 diversos restos romanos. Partiendo de este hallazgo se han sucedido durante varias campañas en Andagostes labores de excavación y estudio durante los cuales se han recuperado un número considerable de piezas, que atestiguan la importancia de este yacimiento.


Los resultados de las investigaciones llevadas a cabo hasta el momento indican que en el campamento de Andagostes tuvo lugar en la década de los años 30 a.C una batalla entre indígenas y legionarios romanos. En este lugar se sitúa el vestigio romano más antiguo de Euzkadi, con una considerable importancia histórica pues los resultados de su estudio exigirán probablemente modificar unas líneas de la Historia, y retocar las mapas de la conquista de Hispania por Roma.

Actualmente más de mil piezas están depositadas en fase de restauración y estudio en el Museo Arqueológico de Vitoria. El hallazgo se compone de:

- abundante material militar (puntas de flecha, de pilum o lanza, dardos de catapulta y más de 100 *gladius* o piezas de plomo que se lanzaban con honda)
- Pertencencias de los soldados: monedas, fibulas (especie de imperdibles), clavos de caliga (calzado legionario) y un trozo de un pequeño molino portátil.

La excavación arqueológica realizada en el foso permite afirmar que se trataba de un campamento del tipo "castrum castrum": instalación provisional que recibían los legionarios ante la obligación de protegerse cuando se acercaban durante una marcha por territorio enemigo. A partir de su superficie se ha deducido el contingent de soldados romanos estaba formado al menos por 1.200 legionarios, es decir, al menos de dos a tres cohortes.

SAN MARTIN ELIZA IGLESIA DE SAN MARTÍN



XIII. mendean inguruko eraikitza protogotikoa dugu hau. Nabe bakarrekoa da, ondoren hainbat gorputz erantsi zaidaklarik. Jatorriko teilatu erromantikoki gogoratzen dira albo lehiate bat, teilatuak harburuak eta portada edera. Portada arkuibolekin eta geometri eta landare motiboein apaindurik dago. Kapitulek irudi apaingarriak dituzte landurik.

Elizak bere oinaren ageri duen multzoa, dorreak, kanpandorreak eta erlojuak osatzen. 1885koa da. Elizaren barnean erretaula errenazentista edera mirets daiteke.

Edificio protogótico, datable hacia el s. XIII, de una sola nave, a la que se le han agregado varios cuerpos. Del primitivo templo románico queda un ventanal lateral, los concavos del tejado y una bella portada, decorada con arquivoltas y motivos geométricos y vegetales. Sus capiteles están labrados con figuras decorativas.

El conjunto que exhibe la iglesia a sus pies, compuesto por torre, campanario y reloj data del año 1885. En el interior podemos admirar un hermoso retablo renacentista.



HERRI ARKITEKTURA ARQUITECTURA RURAL



Jokanoko ondarerik aberatsena herri arkitekturaren arloan kokatzen da. Nekazaritza erabilerrak erabiltzeko etxeak dira, harriz eta zurez eginak. Euren fatxadak arkuibekin, Erdi Aroko lehoekin, balkoekin eta korriedorekin apaindurik daude.

La mayor riqueza patrimonial de Jokano se encuadra dentro de la arquitectura popular: construcciones levantadas para un uso agrario, realizadas en piedra y madera, que se embellecen en sus fachadas con arcos de acceso, ventanas medievales, balcones y corredores.



Jokanotarren jauregia. Eraikiturik interesgarrienetako bat dugu hau. XVI. mendearren lehen erdiko laurteak bat da. Jauregiak ageri dituen elementu askotarriak (gurtiak etxearkin batera eraikiak) itxura berezia ematen diote etxeari.

■ **Portadak** hamaika dobelaz osatutako arku zorroak bat du, eta hainbat ezaguri belki mantentzen ditu, hala nola, alboetako behatxulo zeharrik. Portadaren gainean **eskutua** ikus daiteke. Atea forjatuakoa itze bati bidez elkartutako haritzeko oholak egina dago. Aterean "apaindura" xeberrek antzinako superstitio eta sinismenetan dute jatorria.

■ **Lehiate** handi eta originalak lau alde ditu: beheko aldeek karela dute; goiko aldeek, bertik lehorari bat dute odarratutako arkuak osatzen dituen jangue bikoitzarekin. Lehiaburuko arku horiek Erdi Aroko dorretako eta jauregiatiko arku bikien kutsua dute.

■ Beheko solairuko lehoetako batean ageri da bar osoko forja lan onerarikotako bat. "Kaiola" moduko burdin **Hesi Errenazentista** bat da, eta liria itxurako gurutz batean amaitzen diren zurtinoekin apaindurik dago.

Palacio de los Jócanos. Una de las construcciones de mayor interés. Se trata de una interesante casa palaciega rural, datada en la primera mitad del s. XVI. La variedad de elementos que presenta, todos ellos contemporáneos a su construcción, le confieren una singular apariencia.

■ La **Portada**, en arco apuntado compuesto por once dovelas, guarda algunas características bellas, como las mirillas sesgadas de sus lanceros. Sobre ella luce el **escudo** de los Jócanos. La puerta es de tableros de roble, costados con gruesos clavos de forja, sus curtos "adornos" nos hablan de antiguas supersticiones y creencias.

■ El **gran Ventanal** de original traza está repartido en cuatro sectores: los inferiores están rematados por un antepecho y los superiores por un dintel con un doble rebaje en arcos festoneados, una reminiscencia de los arcos gemelos de las torres y palacios medievales.

■ Una de las ventanas de la planta baja muestra uno de los mejores trabajos de forja del Valle, una **Reja Renacentista** de tipo "jaula", decorada con tallos que rematan en una cruz floreadada.



Gonzalez de Betolaza familiaren etxea, portada arkuibon zabalekin eta goi galeria handiarekin. / Casa de la Familia Gonzalez de Betolaza, con amplia portada en arco y gran galería superior.



Arkupe traktetik baten gainean sostengatutako apartatzea / Casa rural, sustentada sobre un rústico porche.